









22	KARTA ADRESOWA GMINNEJ EWIDENCJI ZABYTEKÓW		3. Miejscowość <b>CZAPLE WIELKIE</b>
1. Nazwa <b>SŁUPOWA Z KRZYŻEM</b>	2. Czas powstania poł. XIX w.	8. Fotografia z opisem wskazującym orientację albo mapa z zaznaczonym stanowiskiem archeologicznym	4. Adres <b>Usytuowana po wschodniej stronie drogi, na działce nr ewid. 55/1 na wzniesieniu prowadzącym do kościoła parafialnego w Czaplach Wielkich</b>
		 <p>Usytuowanie - Geoportal</p>	5. Przynależność administracyjna województwo: <b>małopolskie</b> powiat: <b>miechowski</b> gmina: <b>Gołcza</b>
6. Formy ochrony <b>Gminna Ewidencja Zabytków</b>			7. Opracowanie karty (autor, data i podpis) <b>Mateusz Kokoszka, 13.11.2012 r.</b> <i>Kokoszka</i>

Widok od strony zachodniej

59	KARTA ADRESOWA GMINNEJ EWIDENCJI ZABYTEKÓW		3. Miejscowość <b>PRZYBYSŁAWICE</b>
1. Nazwa <b>PRZYDROŻNA KAPLICZKA Z FIGURĄ DZIECIĄTKA JEZUS</b>		2. Czas powstania <b>1906 r.</b>	4. Adres <b>Położona na wzniesieniu w zachodniej części wsi na działce nr ewid. 284/1, przy granicy z wsią Szreniawa, po wschodniej stronie drogi prowadzącej na północ w stronę Gajówki</b>
8. Fotografia z opisem wskazującym orientację albo mapą z zaznaczonym stanowiskiem archeologicznym			5. Przynależność administracyjna województwo: <b>małopolskie</b> powiat: <b>miechowski</b> gmina: <b>Golecza</b>
		 <p>Usytuowanie - Geoportal</p>	6. Formy ochrony <b>Gmina Ewidencja Zabytków</b>
Widok od strony zachodniej			7. Opracowanie karty (autor, data i podpis) <b>Mateusz Kokoszka, 14.11.2012 r.</b> <i>Kokoszka</i>

87	KARTA ADRESOWA GMINNEJ EWIDENCJI ZABYTEKÓW		3. Miejscowość <b>SZRENIAWA</b>
1. Nazwa <b>SŁUPOWA KAPLICZKA PRZYDROŻNA ŚW. JANA NEPOMUCENA</b>		2. Czas powstania <b>1782 r.</b>	4. Adres Usytuowana w południowej części wsi na działce nr ewid. 365 po zachodniej stronie drogi prowadzącej do Trzebeniec
8. Fotografia z opisem wskazującym orientację albo mapa z zaznaczonym stanowiskiem archeologicznym			5. Przynależność administracyjna województwo: <b>małopolskie</b> powiat: <b>miechowski</b> gmina: <b>Golcza</b>
			6. Formy ochrony <b>Gminna Ewidencja Zabytków</b>
		Usytuowanie - Geoportail	7. Opracowanie karty (autor, data i podpis) <b>Mateusz Kokoszka, 16.11.2012 r.</b> <i>Mateusz Kokoszka</i>

Widok od strony wschodniej

118	KARTA ADRESOWA GMINNEJ EWIDENCJI ZABYTEKÓW		3. Miejscowość <b>ULINA WIELKA</b>
1. Nazwa <b>PRZYDROŻNA KAPLICZKA Z RZEŹBĄ ŚW. JANA NEPOMUCENA</b>	2. Czas powstania <b>XVIII w. (rzeźba), 1954 r. (kapliczka)</b>	4. Adres <b>Usytuowana obok kościoła parafialnego w Ulinie Wielkiej, na działce nr ewid. 144/1</b>	
8. Fotografia z opisem wskazującym orientację albo mapa z zaznaczonym stanowiskiem archeologicznym		5. Przynależność administracyjna województwo: <b>małopolskie</b> powiat: <b>miechowski</b> gmina: <b>Golcza</b>	
		 <p>Usytuowanie - Geoportal</p>	
Widok od strony południowej		6. Formy ochrony <b>Gminna Ewidencja Zabytków</b>	
		7. Opracowanie karty (autor, data i podpis) <b>Mateusz Kokoszka, 16.11.2012 r.</b> <i>Kokoszka</i>	